



**КОМИТЕТ ИМУЩЕСТВЕННЫХ ОТНОШЕНИЙ  
АДМИНИСТРАЦИИ ПЕРМСКОГО МУНИЦИПАЛЬНОГО РАЙОНА**

**РЕШЕНИЕ**

о размещении объектов № 403

Пермский край  
Пермский район

02.06.2021 ,

Комитет имущественных отношений администрации Пермского муниципального района разрешает Акционерному обществу «Газпром газораспределение Пермь» (ИНН 5902183841, ОГРН 1025900512670, почтовый адрес: 614000, г. Пермь, ул. Петропавловская, 43)

размещение объекта: «газопровод давлением до 0,6 Мпа, для размещения которого не требуется разрешение на строительство»

на землях государственная собственность на которые не разграничена

на срок 1 год с 02.06.2021г. по 01.06.2022г.

Местоположение: Пермский край, Пермский район, Фроловское с/п, д. Никулино, ул. Садовая, к дому 9б.

Приложение: схема предполагаемых к использованию земель или земельных участков.

И.о.председателя комитета  
имущественных отношений администрации  
Пермского муниципального района



Королева  
(подпись, печать)

М.В. Королева

**Схема предполагаемых к использованию земель или части земельного участка**

Объект: Газопровод давлением до 0,6 Мпа включительно, для размещения которого не требуется разрешения на строительство до границ земельного участка с кадастровым номером 59:32:1880001:21

Местоположение: расположенным по адресу: Пермский край, м.р-н Пермский, с.п. Фроловское, д. Никулино, ул. Садовая, к дому 96

Площадь земель или части земельного участка, кв.м.: 66

Категория земель: земли населенных пунктов

Вид разрешенного использования: -

Описание границ смежных землепользователей:

От точки н1 до точки н2 - земельный участок с кадастровым номером 59:32:1880003:15

От точки н2 до точки н3 - земельный участок с кадастровым номером 59:32:1880003:103

От точки н3 до точки н5 - земли общего пользования






От точки н5 до точки н9 - земельный участок с кадастровым номером 59:32:1880002:529

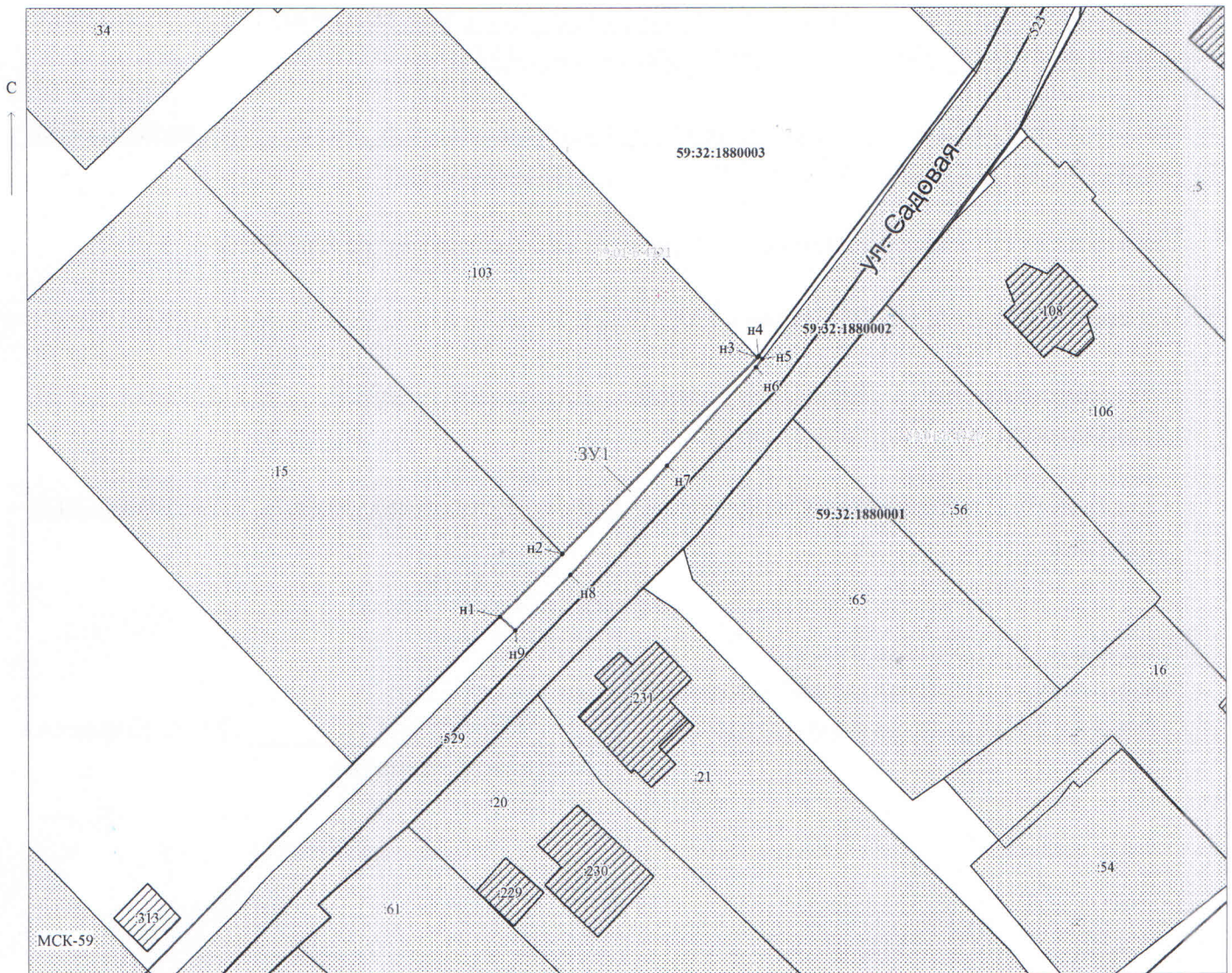
От точки н9 до точки н1 - земли общего пользования

Каталог координат, м

№ точки границы	X	Y
н1	507995.68	2258867.06
н2	508002.70	2258874.05
н3	508024.63	2258895.83
н4	508024.81	2258895.97
н5	508024.49	2258896.41
н6	508023.53	2258895.68
н7	508012.44	2258885.73
н8	508000.38	2258874.94
н9	507994.13	2258868.78
н1	507995.68	2258867.06

**Условные обозначения:**

- |   |   |   |  |
|---|---|---|--|
|  | - предполагаемый участок земель, на которых планируется размещение объекта              |  | - зоны с особыми условиями использования территории, сведения о которых внесены в ЕГРН |
|  | - границы и номер земельного участка, сведения о которых внесены в ЕГРН                 | :3У1  | - обозначение запрашиваемого земельного участка  |
|  | - границы и номер объекта капитального строительства, сведения о которых внесены в ЕГРН | н1  | - характерная точка границ земель или части земельного участка                         |
|  | - граница кадастрового квартала   | 59:32:1880001   | - номер кадастрового квартала  |



Масштаб 1:500

Заявитель: \_\_\_\_\_ / Егошина И.В.  
 МП (подпись, расшифровка подписи)  
 (для юридических лиц и индивидуальных предпринимателей)